

# ETAT DES RISQUES ET POLLUTIONS

## RÉSIDENCE PARC SAINT GEORGES 13700 MARIGNANE

**Adresse:** Résidence Parc Saint Georges 13700 MARIGNANE

**Coordonnées GPS:** 43.41596835, 5.208229860419696

**Cadastre:** CI 312

**Commune:** MARIGNANE

**Code Insee:** 13054

**Reference d'édition:** 1525890

**Date d'édition:** 20/09/2021

**Vendeur-Bailleur:**

SCI KULA-EMRE-KOYU

**Acquéreur-locataire:**



PEB : ZONE D

Radon : NIVEAU 1

6 BASIAS, 0 BASOL, 0 ICPE

SEISME : NIVEAU 3

### PLAN DE PREVENTION DES RISQUES

Type	Exposition	Plan de prevention	
Informatif <b>PEB</b>	<b>OUI</b>	Zonage réglementaire sur l'exposition au bruit : Zone D	
PPR Naturel <b>SEISME</b>	<b>OUI</b>	Zonage réglementaire sur la sismicité : Niveau 3	
PPR Naturel <b>RADON</b>	<b>OUI</b>	Commune à potentiel radon de niveau 1	
Informatif <b>Sols Argileux</b>	<b>OUI</b>	Niveau de risque : Fort Une étude géotechnique est obligatoire sur cette parcelle en cas de construction ou modification du Bati. (Loi ELAN, Article 68)	
PPR Naturels <b>Inondation</b>	<b>OUI</b>	Inondation Cadiere - Romartin	Approuvé 20/10/2000
		Inondation Par une crue torrentielle ou à montée rapide de cours d'eau	Approuvé 20/10/2000
PPR Naturels <b>Mouvement de terrain</b>	<b>OUI</b>	Mouvement de terrain Affaissements et effondrements (cavités souterraines)	Approuvé 17/04/1985
		Mouvement de terrain Affaissements et effondrements (cavités souterraines) Tunnel du Rove	Approuvé 12/02/1997
		Mouvement de terrain Tassements différentiels	Approuvé 14/04/2014
		Mouvement de terrain Tassements différentiels	Approuvé 14/04/2014
PPR Miniers	<b>NON</b>	La commune ne dispose d'aucun plan de prevention des risques <b>Miniers</b>	
PPR Technologiques <b>Risque industriel</b>	<b>NON</b>	Risque industriel Effet thermique ✓	Prescrit 23/04/2010
		Risque industriel Effet de surpression ✓	Prescrit 23/04/2010

### DOCUMENTS RÉGLEMENTAIRES ET REFERENCES

<https://www.info-risques.com/short/WEANJ>

En cliquant sur le lien suivant ci-dessus vous trouverez toutes les informations préfectorales et les documents de références et les annexes qui ont permis la réalisation de ce document.

# ETAT DES RISQUES ET POLLUTIONS

Aléas naturels, miniers ou technologiques, sismicité, potentiel radon, sols pollués et nuisances sonores

Cet état est établi sur la base des informations mises à disposition par arrêté préfectoral

N° IAL-13XX1-16-RGA

du 11/05/2015

Mis à jour le

2. Adresse

Résidence Parc Saint Georges

code postal ou Insee

13700

commune

MARIGNANE

## Situation de l'immeuble au regard d'un plan de prévention des risques naturels (PPRN)

> L'immeuble est situé dans le périmètre d'un PPR N

Oui  Non

prescrit

anticipé

approuvé

date 20/10/2000

Si oui, les risques naturels pris en considération sont liés à :

inondation

crue torrentielle

remontée de nappe

avalanches

cyclone

mouvements de terrain

sécheresse géotechnique

feux de forêt

séisme

volcan

autres

extraits des documents de référence joints au présent état et permettant la localisation de l'immeuble au regard des risques pris en compte

> L'immeuble est concerné par des prescriptions de travaux dans le règlement du PPRN

Oui  Non

Si oui, les travaux prescrits ont été réalisés

Oui  Non

## Situation de l'immeuble au regard d'un plan de prévention des risques miniers (PPRM)

> L'immeuble est situé dans le périmètre d'un PPR M

Oui  Non

prescrit

anticipé

approuvé

date

Si oui, les risques naturels pris en considération sont liés à :

mouvements de terrain

autres

extraits des documents de référence joints au présent état et permettant la localisation de l'immeuble au regard des risques pris en compte

> L'immeuble est concerné par des prescriptions de travaux dans le règlement du PPRM

Oui  Non

Si oui, les travaux prescrits ont été réalisés

Oui  Non

## Situation de l'immeuble au regard d'un plan de prévention des risques technologiques (PPRT)

> L'immeuble est situé dans le périmètre d'un PPR T prescrit et non encore approuvé

Oui  Non

Si oui, les risques technologiques pris en considération dans l'arrêté de prescription sont liés à :

effet toxique

effet thermique

effet de surpression

> L'immeuble est situé dans le périmètre d'un PPR T approuvé

Oui  Non

Extraits des documents de référence permettant la localisation de l'immeuble au regard des risques pris en compte :

> L'immeuble est situé en secteur d'expropriation ou de délaissement

Oui  Non

L'immeuble est situé en zone de prescription

Oui  Non

Si la transaction concerne un logement, les travaux prescrits ont été réalisés

Oui  Non

Si la transaction ne concerne pas un logement, l'information sur le type de risques auxquels l'immeuble est exposé ainsi que leur gravité, probabilité et cinétique, est jointe à l'acte de vente ou au contrat de location

Oui  Non

## Situation de l'immeuble au regard du zonage sismique réglementaire

L'immeuble se situe dans une commune de sismicité classée en

zone 1   
très faible

zone 2   
faible

zone 3   
modérée

zone 4   
moyenne

zone 5   
forte

## Information relative à la pollution de sols

> Le terrain est situé en secteur d'information sur les sols (SIS)

Oui  Non

## Situation de l'immeuble au regard du zonage réglementaire à potentiel radon

> L'immeuble se situe dans une commune à potentiel radon de niveau 3

Oui  Non

## Situation de l'immeuble au regard d'un plan d'exposition au bruit (PEB)

> L'immeuble est situé dans le périmètre d'un PEB:

Oui  Non

Si oui, les nuisances sonores s'élèvent aux niveaux:

zone D   
faible

zone C   
modérée

zone B   
forte

zone A   
très forte

## Information relative aux sinistres indemnisés par l'assurance suite à une catastrophe N/M/T\*

\* catastrophe naturelle minière ou technologique

> L'information est mentionnée dans l'acte de vente

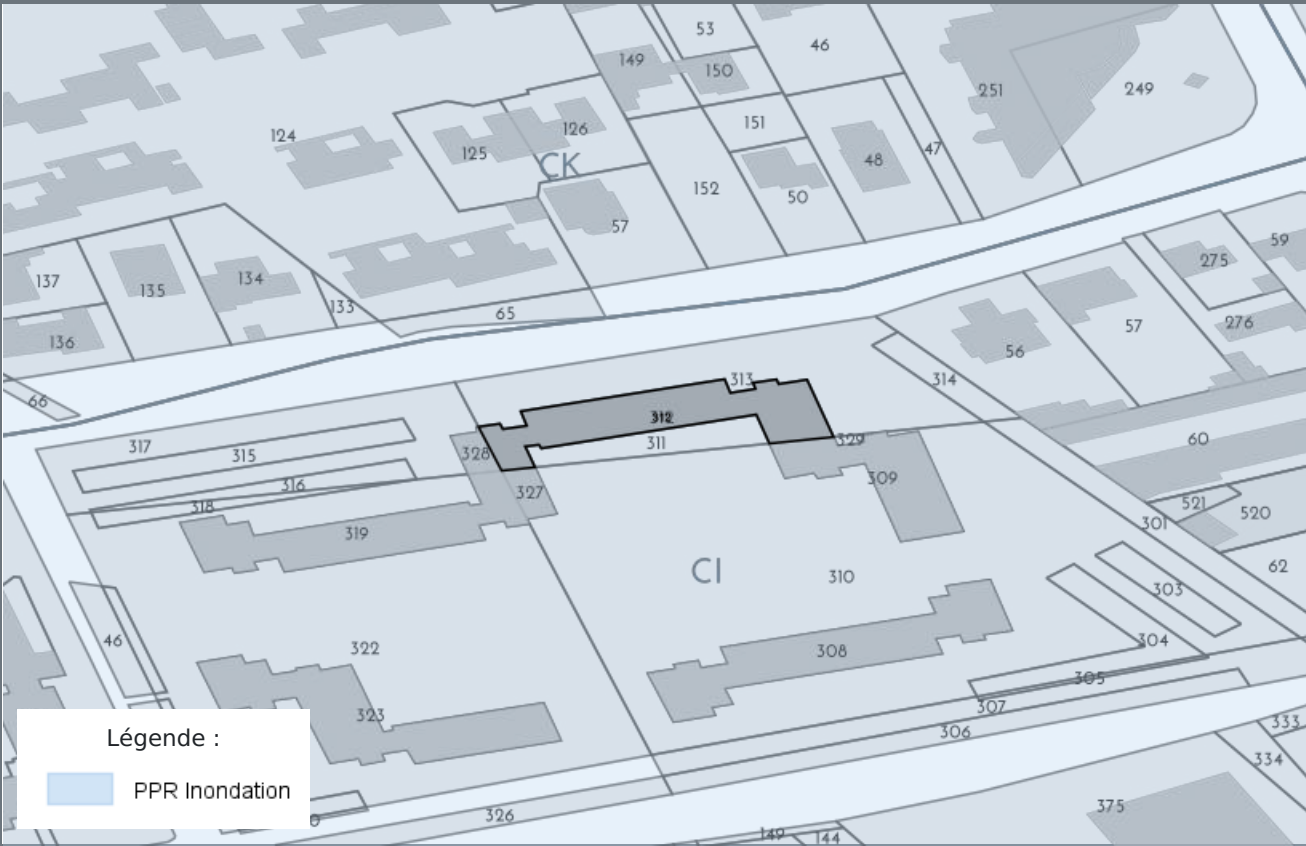
Oui  Non

vendeur / bailleur  
SCI KULA-EMRE-KOYU

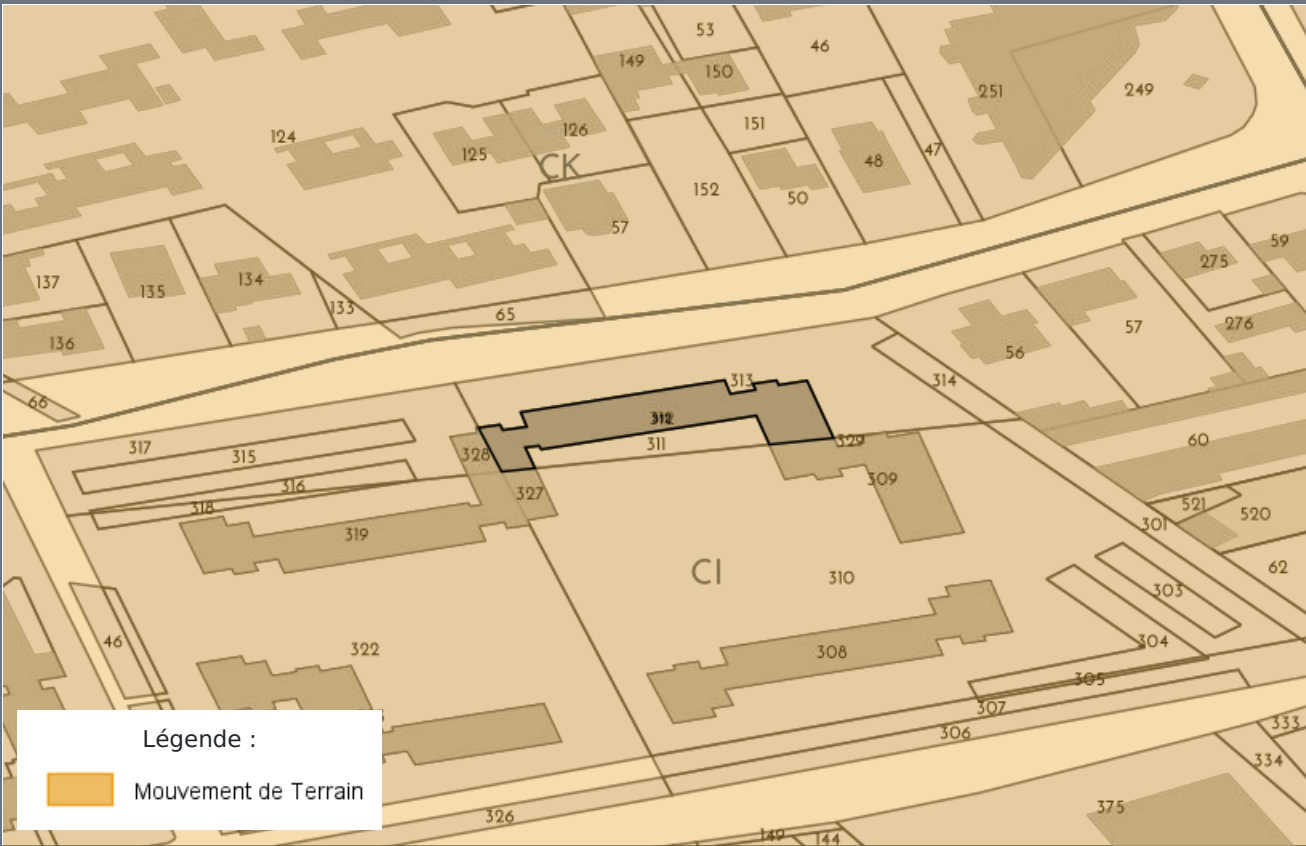
date / lieu  
20/09/2021 / MARIGNANE

acquéreur / locataire

**CARTOGRAPHIE DES INONDATIONS**



**CARTOGRAPHIE DES MOUVEMENTS DE TERRAINS**



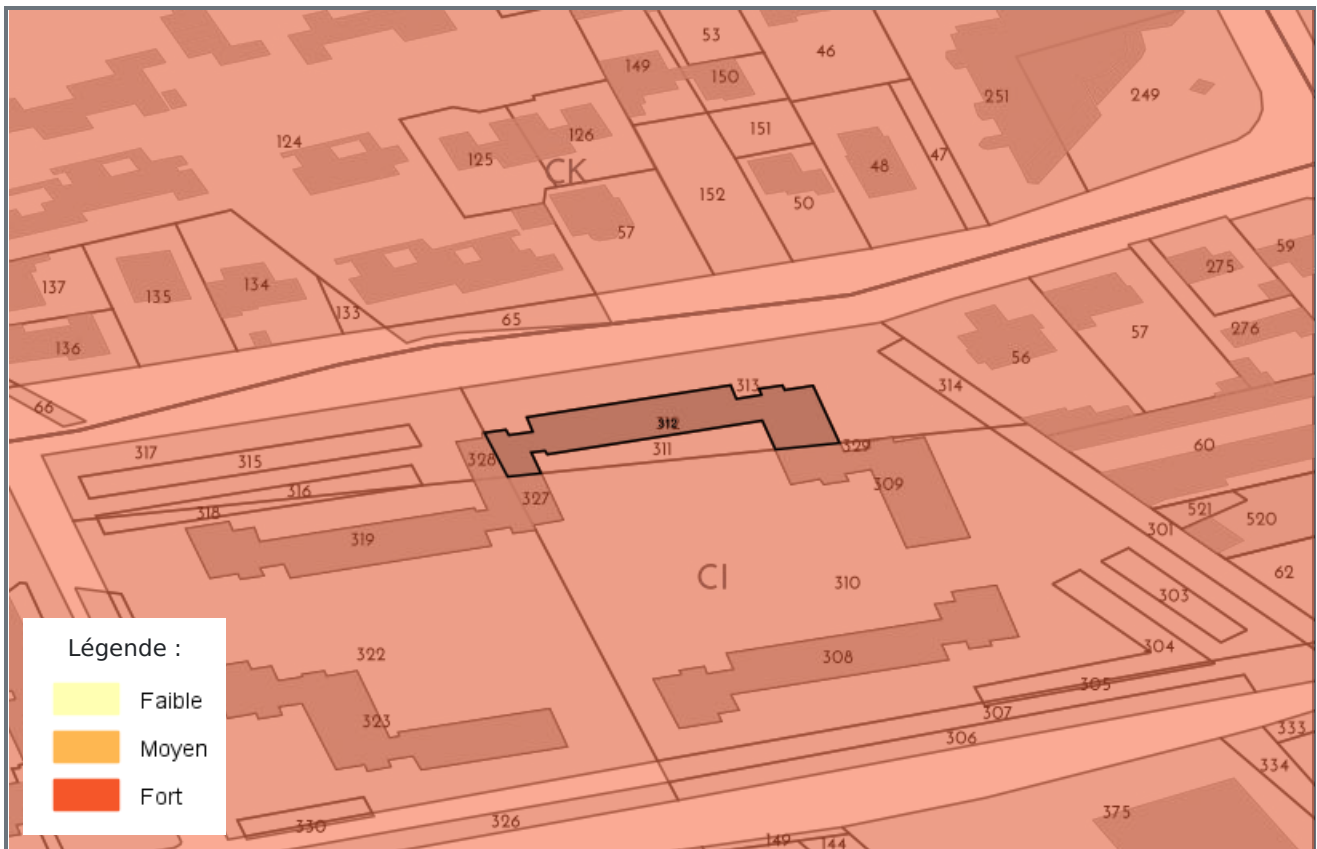
## CARTOGRAPHIE DES MOUVEMENTS DE TERRAINS (CARRIÈRE)



## CARTOGRAPHIE DES MOUVEMENTS DE TERRAINS (MINES)



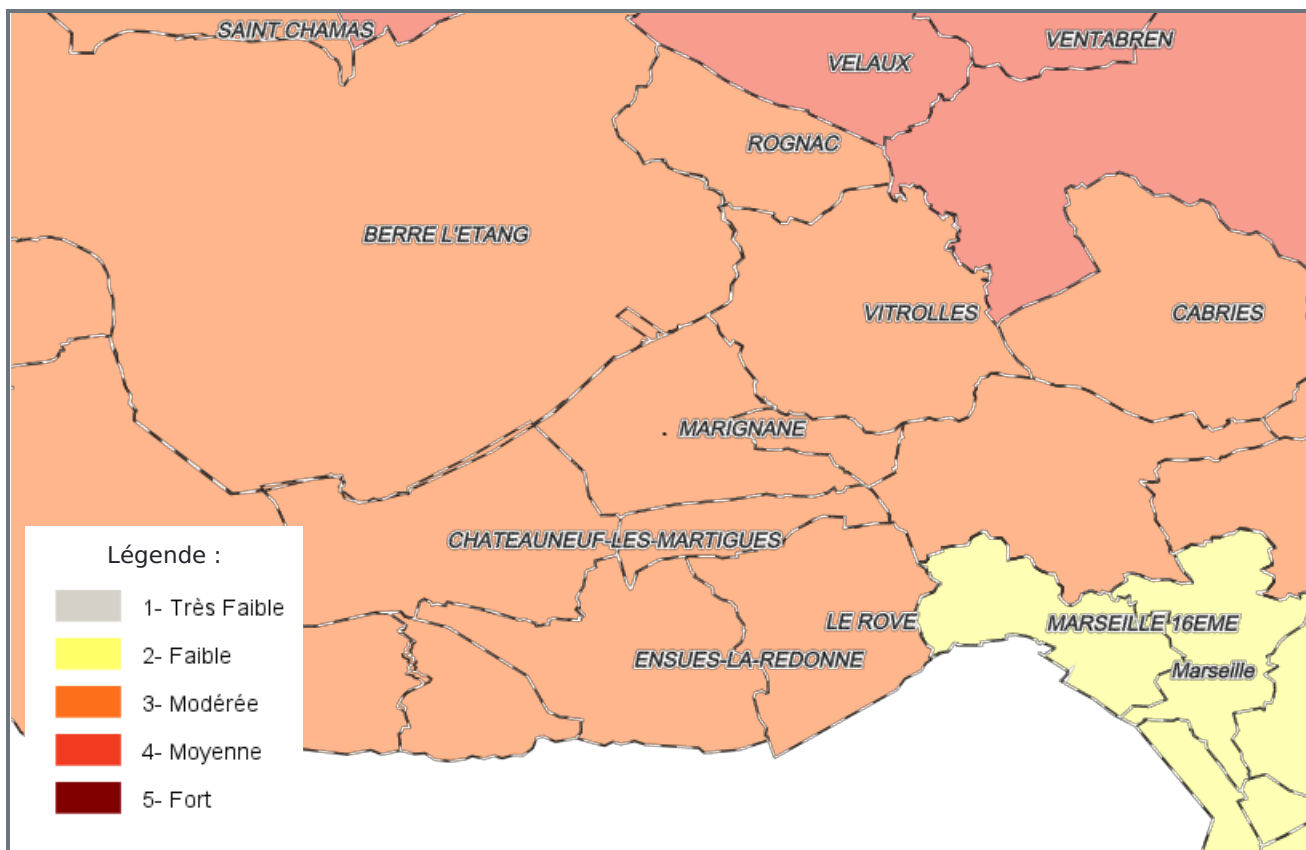
## CARTOGRAPHIE DES MOUVEMENTS DE TERRAINS (ARGILES)



## RADON



## CARTOGRAPHIE DES ZONES SISMIQUES



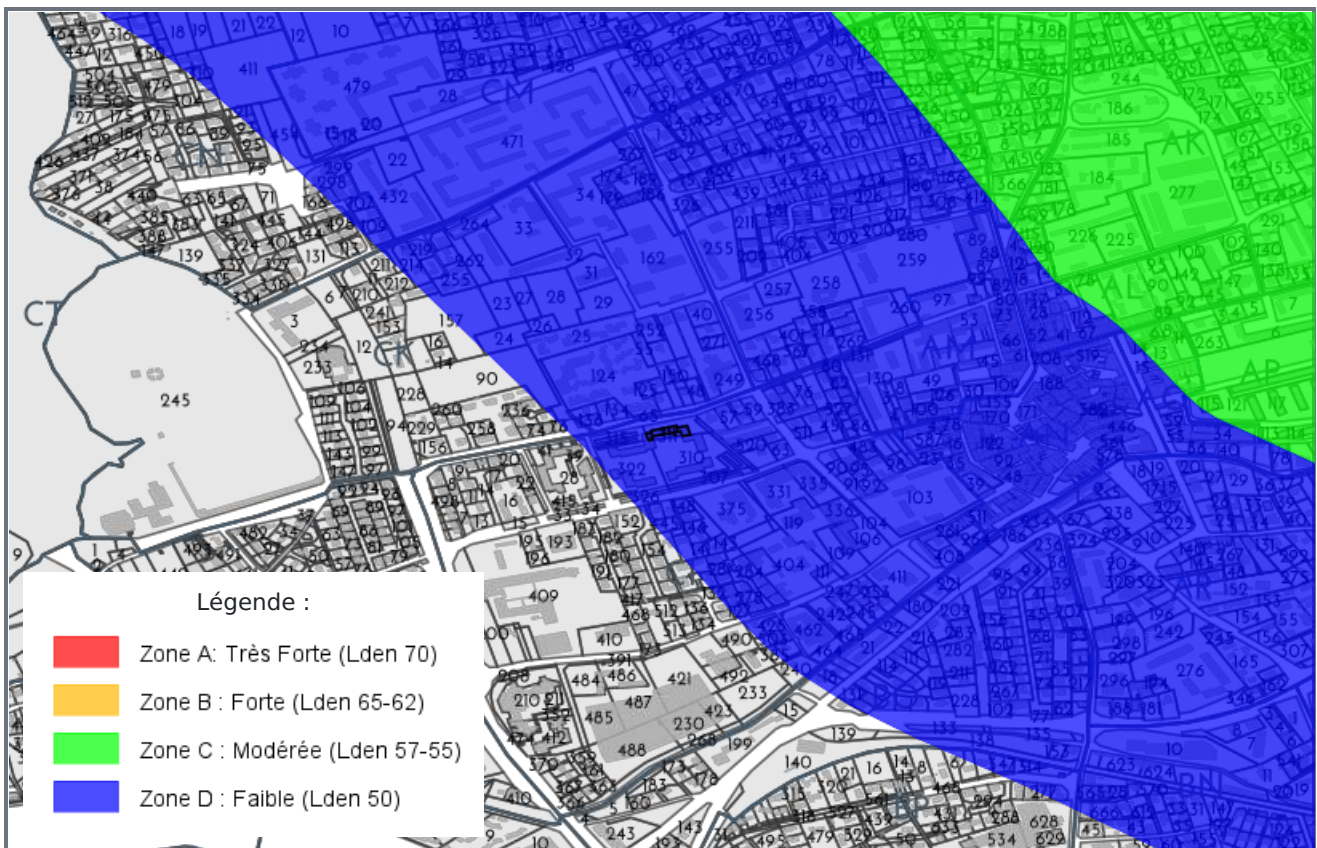
## PPR TECHNOLOGIQUE



## CARTOGRAPHIE DE POLLUTION DES SOLS ( BASOL / BASIAS)



## PLAN D'EXPOSITION AUX BRUITS (PEB)



**LISTE DES SITES BASIAS (À MOINS DE 500 MÈTRES)**  
BASE DE DONNÉES DES SITES INDUSTRIELS ET ACTIVITÉS DE SERVICES

Code	Raison social, Activité, Adresse	Distance
PAC1308345	mr felix olivier, les ferrages, ferrages les marignane (13054)	82 mètres
PAC1311118	commune de marignane, lycée maurice genevoix, avenue général de gaulle (du) marignane (13054)	353 mètres
PAC1311148	copropriété "la signasse", , place delibes marignane (13054)	401 mètres
PAC1315092	france telecom, , 39 chemin saint-pierre marignane (13054)	415 mètres
PAC1311110	commune de marignane, piscine pausa, boulevard signore marignane (13054)	451 mètres
PAC1302970	coussinier, , rue marcel cerdan marignane (13054)	496 mètres

**LISTE DES SITES BASOL (À MOINS DE 500 MÈTRES)**  
BASE DE DONNÉES DE POLLUTION DES SOL

Code	Raison social, Activité, Adresse	Distance
Aucun site BASOL a moins de 500 mètres		

**LISTE DES SITES ICPE (À MOINS DE 500 MÈTRES)**  
INSTALLATIONS CLASSÉES POUR LA PROTECTION DE L'ENVIRONNEMENT

Code	Raison social, Activité, Adresse	Distance
Aucun site ICPE a moins de 500 mètres		





Préfecture : Bouches-du-Rhône  
Commune : MARIGNANE

## Déclaration de sinistres indemnisés

en application du IV de l'article L 125-5 du Code l'environnement

Adresse de l'immeuble

Résidence Parc Saint Georges  
13700 MARIGNANE

### Sinistres indemnisés dans le cadre d'une reconnaissance de l'état de catastrophe

Cochez les cases **OUI** ou **NON**

**Arrêtés de reconnaissance de l'état de catastrophes au profit de la commune**

si, à votre connaissance, l'immeuble a fait l'objet d'une indemnisation suite à des dommages consécutifs à chacun des événements

Catastrophe naturelle	Début	Fin	Arrêté	Jo du	Indemnisation	
Mouvements de terrain différentiels consécutifs à la sécheresse et à la réhydratation des sols	01/01/2017	30/06/2017	10/07/2018	27/07/2018	<input type="radio"/> OUI	<input type="radio"/> NON
Mouvements de terrain différentiels consécutifs à la sécheresse et à la réhydratation des sols	01/07/2016	31/12/2016	22/02/2018	24/03/2018	<input type="radio"/> OUI	<input type="radio"/> NON
Tempête	06/11/1982	10/11/1982	18/11/1982	19/11/1982	<input type="radio"/> OUI	<input type="radio"/> NON
Inondations et coulées de boue	22/09/1993	24/09/1993	11/10/1993	12/10/1993	<input type="radio"/> OUI	<input type="radio"/> NON
Mouvements de terrain consécutifs à la sécheresse	01/05/1989	31/12/1991	30/06/1994	09/07/1994	<input type="radio"/> OUI	<input type="radio"/> NON
Inondations et coulées de boue	04/11/1994	06/11/1994	21/11/1994	25/11/1994	<input type="radio"/> OUI	<input type="radio"/> NON
Inondations et coulées de boue	26/08/1996	26/08/1996	01/10/1996	17/10/1996	<input type="radio"/> OUI	<input type="radio"/> NON
Mouvements de terrain différentiels consécutifs à la sécheresse et à la réhydratation des sols	01/01/1992	31/12/1997	12/06/1998	01/07/1998	<input type="radio"/> OUI	<input type="radio"/> NON
Inondations et coulées de boue	07/09/1998	07/09/1998	21/01/1999	05/02/1999	<input type="radio"/> OUI	<input type="radio"/> NON
Mouvements de terrain différentiels consécutifs à la sécheresse et à la réhydratation des sols	01/01/1998	30/06/1998	12/03/2002	28/03/2002	<input type="radio"/> OUI	<input type="radio"/> NON
Mouvements de terrain différentiels consécutifs à la sécheresse et à la réhydratation des sols	01/01/1998	30/06/1998	30/04/2002	05/05/2002	<input type="radio"/> OUI	<input type="radio"/> NON
Inondations et coulées de boue	19/09/2002	19/09/2002	17/12/2002	08/01/2003	<input type="radio"/> OUI	<input type="radio"/> NON
Inondations et coulées de boue	01/12/2003	02/12/2003	12/12/2003	13/12/2003	<input type="radio"/> OUI	<input type="radio"/> NON
Mouvements de terrain différentiels consécutifs à la sécheresse et à la réhydratation des sols	01/01/2002	30/06/2002	25/08/2004	26/08/2004	<input type="radio"/> OUI	<input type="radio"/> NON
Inondations et coulées de boue	10/09/2005	10/09/2005	10/10/2005	14/10/2005	<input type="radio"/> OUI	<input type="radio"/> NON
Mouvements de terrain différentiels consécutifs à la sécheresse et à la réhydratation des sols	01/01/2007	31/03/2007	07/08/2008	13/08/2008	<input type="radio"/> OUI	<input type="radio"/> NON
Mouvements de terrain différentiels consécutifs à la sécheresse et à la réhydratation des sols	01/07/2007	30/09/2007	07/08/2008	13/08/2008	<input type="radio"/> OUI	<input type="radio"/> NON
Inondations et coulées de boue	18/09/2009	18/09/2009	10/12/2009	13/12/2009	<input type="radio"/> OUI	<input type="radio"/> NON
Mouvements de terrain différentiels consécutifs à la sécheresse et à la réhydratation des sols	01/01/2016	30/06/2016	25/07/2017	01/09/2017	<input type="radio"/> OUI	<input type="radio"/> NON
Inondations et coulées de boue	02/11/2019	03/11/2019	12/12/2019	19/12/2019	<input type="radio"/> OUI	<input type="radio"/> NON
Mouvements de terrain différentiels consécutifs à la sécheresse et à la réhydratation des sols	01/01/2018	31/03/2018	16/07/2019	09/08/2019	<input type="radio"/> OUI	<input type="radio"/> NON

Etabli le :

Nom et visa du vendeur ou du bailleur

Visa de l'acquéreur ou du locataire

Cachet / Signature en cas de prestataire ou mandataire

**Pour en savoir plus**, chacun peut consulter en préfecture ou en mairie, le dossier départemental sur les risques majeurs, le document d'information communal sur les risques majeurs et, sur internet, le site portail dédié à la prévention des risques majeurs : [www.georisques.gouv.fr](http://www.georisques.gouv.fr)